

GRUNDKARTA över  
RESÖ 12:1 m.fl.

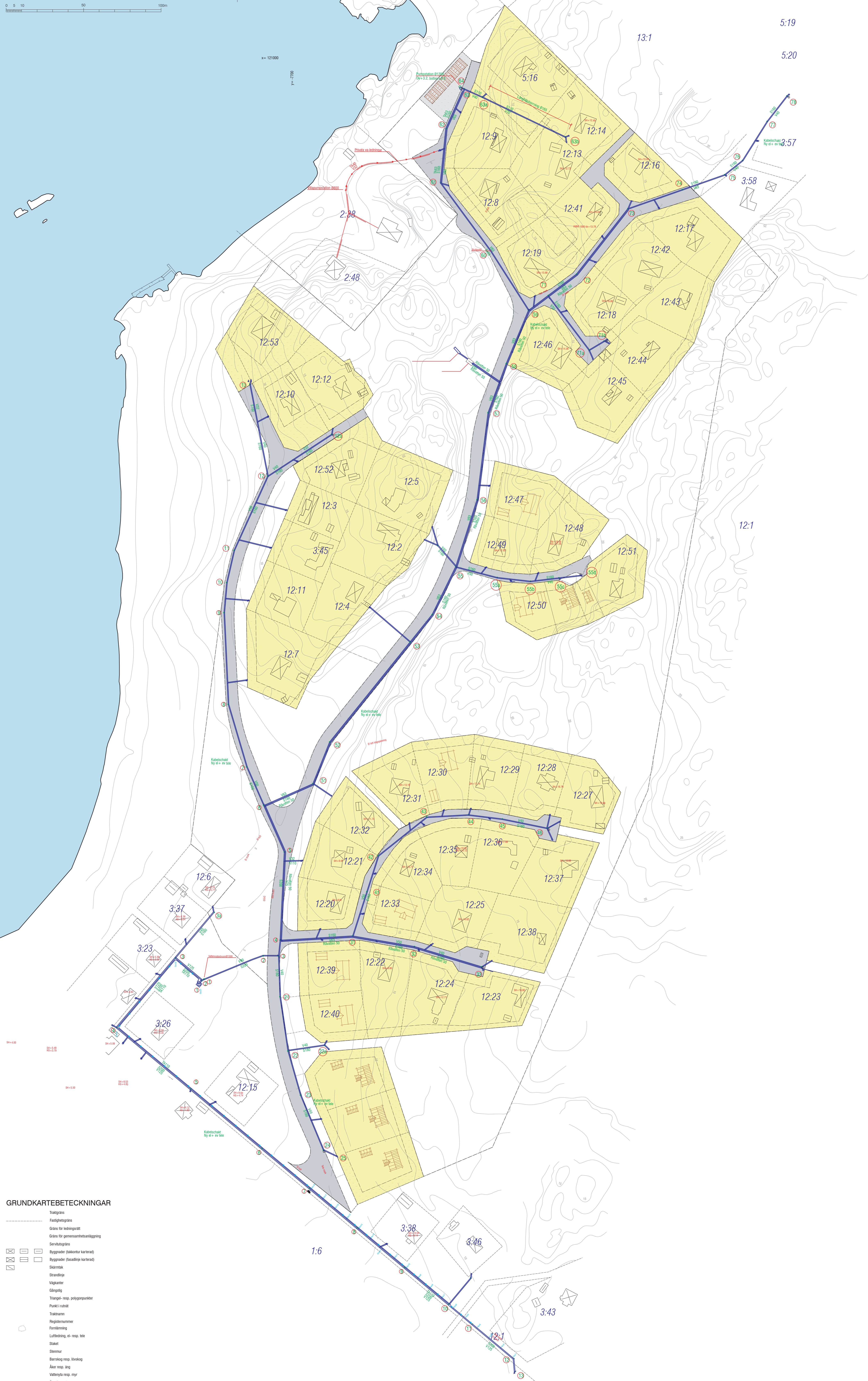
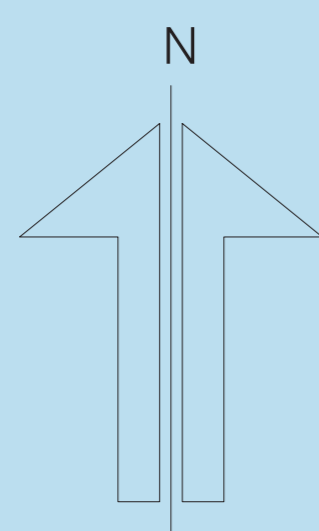
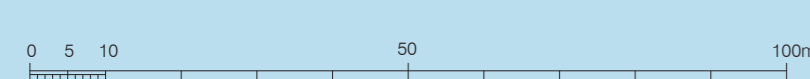
Turums kommun, Västra Götalands län  
Upprättad vid lantmäterikontoret i Strömstad år 2000 av:

Bo Nilsson  
Framställt genom utdrag ur digital registerkartebas  
och utökning av digital primärkartebas över "Resö"

Måttklass: III  
Koordinatsystem:  
I plan: 7.5 gsn V 64.0 region 5  
I höjd: R.H. 70

Beteckningsstandard: motsv. TFA 4.6 B.5  
Fastighetsredovisningen gällande 2001-05-10  
Detaljredovisningen gällande 2001-04-20

Kartskala 1:1000



GRUNDKARTEBETECKNINGAR

- Tätortsgrens
- Fastighetsgrens
- Grän för ledningsnett
- Grän för gemensammaanläggning
- Beredningsgrän
- Byggnader (skulptur karterad)
- Byggnader (standard karterad)
- Skulptur
- Strålkärl
- Vågkarter
- Gångväg
- Trampsteg resp. påstigningspunkt
- Punkt i reservat
- Tätortskant
- Reglerbänksgrän
- Fortifikation
- Länsvägg, st resp. bely
- Stenmur
- Stenmur resp. kvadrig
- Åker resp. ång
- Vallgrav resp. vall
- Ägandesgrän
- Skatt
- Dikes (st resp. karterad)
- Måttstav
- Mått resp. sockelstift
- Väkt resp. avspärrnings

- VA-ledning ny
- VA befintligt
- EL
- Kabelschakt

# PRELIMINÄR VA-PLAN

## Romleborg

050623  
Skala 1:1000 (A0)